

Cueva Bolinchera

Sinónimos
CUEVA BOLICHERA

Espeleometría

Desnivel: 6,5 m

Desarrollo: 36 m

Recorrido: 22 m

Provincia

ZARAGOZA

Comarca

ARANDA

Municipio

CALCENA

Zona

SIERRA DE TABLADO

Paraje

LA PLANA

Macizo

SIERRA DEL MONCAYO

Unidad litológica

BRECHAS CALIZO-DOLOMÍTICAS Y
DOLOMIAS VACULARES TRIÁSICO

Hoja cartográfica

25-15 (381-ILLUECA) 1:50.000

Coordenadas

X: 606.249 Y: 4612.008 Z: 868 m

(UTM ED50)

Fecha exploración

27-07-2005 (C.E.A.)

Fecha topografía

27-07-2005 (C.E.A.)

HISTORIA

La cavidad, aunque de pequeño desarrollo, llamó la atención del hombre desde la prehistoria. El hallazgo de un arpón de asta de la cultura Magdaleniense, que se extendió del 8.000 al 15.000 años a.C. por España, da testimonio de ello. Posteriormente, diversos restos óseos humanos y fragmentos de cerámica atestiguan la ocupación de ella también desde la Edad de Bronce, del 4.000 al 2.000 años a.C.⁽¹⁾⁽²⁾⁽³⁾

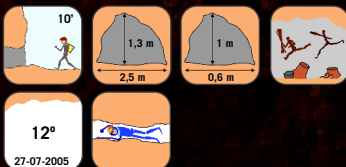
Durante los meses de verano de los años 2004 y 2005, un equipo de arqueólogos de la universidad de Zaragoza, realiza diversas catas arqueológicas en el interior de la cueva.⁽¹⁾⁽²⁾

En julio del año 2005, miembros del Centro de Espeleología de Aragón (Zaragoza) realizan el plano topográfico de la cavidad.

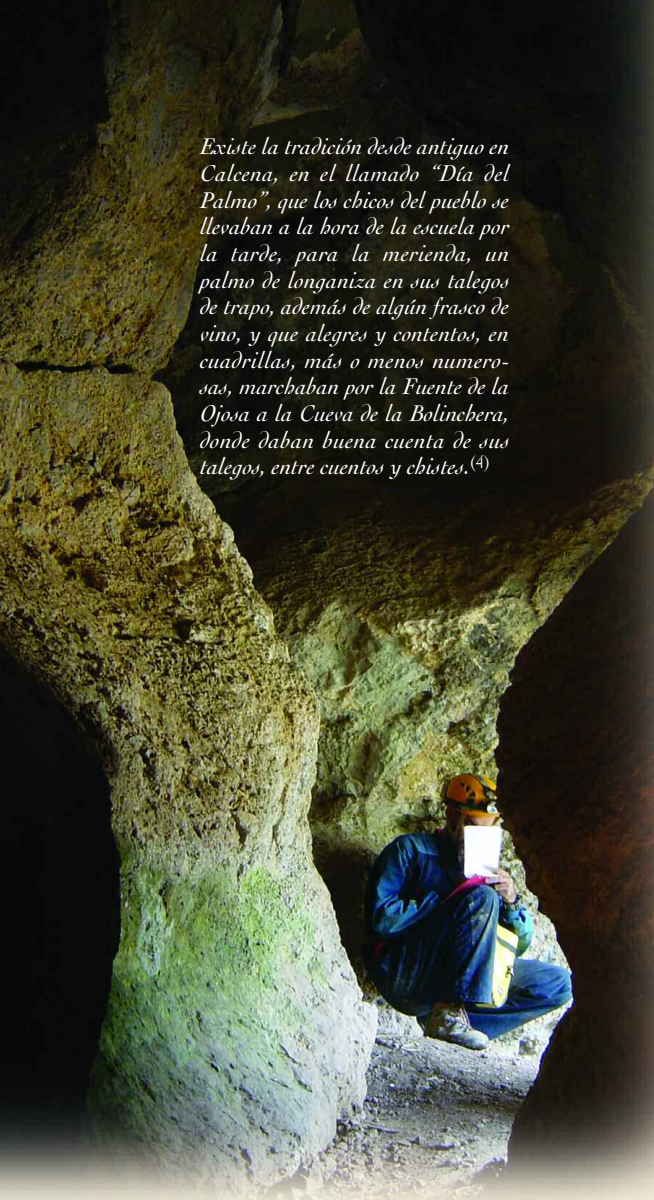
LOCALIZACIÓN

La cueva se halla en el piedemonte de la Sierra del Tablado, en la margen derecha del Río Isuela, al suroeste de la localidad de Calцена.

Desde la Ermita de San Roque, emplazada a la salida la Calcena en dirección a Purujosa, y en dirección 240° N, es posible divisar la entrada a la cavidad. Nada más atravesar el puente sobre el Isuela, tomaremos un camino a la derecha, que desciende al cauce del río, lugar en el que estacionaremos el vehículo. Desde este punto y próximo a tres almendros, parte un sendero que, remontando la ladera, se dirige a una amplia barranquera a la izquierda. Antes de llegar a ella, ascenderemos por la ladera hasta situarnos debajo de un gran abrigo visible desde el valle. La cueva se abre en la cara noreste del cerro y a unos 25 metros sobre el cauce del Isuala. Es fácilmente reconocible por los escombros externos de tierra de los trabajos arqueológicos que en ella se llevan a cabo.



Existe la tradición desde antiguo en Calceña, en el llamado "Día del Palmo", que los chicos del pueblo se llevaban a la hora de la escuela por la tarde, para la merienda, un palmo de longaniza en sus talegos de trapo, además de algún frasco de vino, y que alegres y contentos, en cuadrillas, más o menos numerosas, marchaban por la Fuente de la Ojosa a la Cueva de la Bolínchera, donde daban buena cuenta de sus talegos, entre cuentos y chistes.⁽⁴⁾



■ DESCRIPCIÓN

La pequeña cavidad se ha desarrollado siguiendo una diaclasa principal de dirección noroeste-sureste. Cuenta con dos entradas a distinto nivel y separadas por escasos metros. Una de ellas, la mayor y de forma semicircular, mirando al valle en dirección este, y la otra en una pequeña planicie superior.

Del vestíbulo principal, podemos ascender un pequeño escalón que en dirección oeste nos conduce directamente a la segunda boca, o recorrer una estrecha galería en dirección sureste, por la que llegaremos directamente a una alargada sala de 9x3 metros. De ésta, que constituye el lugar ocupado por nuestros ancestros, parte una reducida galería por la que accederemos a

una sucesión de pequeñas salitas enlazadas mediante estrechas gateras.

■ ARQUEOLOGÍA

Después del hallazgo fortuito en la cueva, por un oriundo de la comarca, de un arpón de asta, un equipo de arqueólogos de la universidad de Zaragoza dirigido por Carlos Mazo Pérez, realiza durante los meses del verano de los años 2004 y 2005, diversas catas arqueológicas, hallando indicios del Paleolítico Superior, y extrayendo bastantes restos que muestran la utilización con sentido funerario de la cueva durante el Calcolítico o comienzos de la Edad de Bronce.

Aunque en su interior no se han encontrado claras evidencias de habitabilidad en el periodo paleolítico, sí que indican los escasos restos, con el arpón de hilera de dientes como principal hallazgo –característico de la cultura Magdaleniense–, que el valle del Río Isuela era empleado desde ese periodo como vía de comunicación y conexión entre las tierras sorianas y el valle zaragozano del Río Jalón.

De la época calcolítica, se han localizado cerámicas muy fragmentadas, láminas,





lascas, perforadores de sílex, así como restos de huesos humanos (cráneo, mandíbula, fémur, tibia...).

Bibliografía:

1. MAZO PÉREZ, Carlos. (2004). Informe sobre la excavación arqueológica efectuada en la Cueva Bolichera (Calceña, Zaragoza). Departamento de Ciencias de la Antigüedad. Universidad de Zaragoza. Zaragoza.
2. www.calcenada.com. El Eco del Isuela, nº 31, pág. 7 / nº 29, pág. 5. Boletín informativo de la Asociación Cultural "Amigos de la Villa de Calceña".
3. BLASCO SANCHO, M.ª Fernanda; RODANÉS VICENTE, José M.ª (2004). La cueva del Gato 2 (Épila, Zaragoza): la dinámica de ocupación desde el 18.000 a. C. hasta nuestros días. Revista "Naturaleza Aragonesa", 12. -Pág. 72-.
4. www.calcenada.com. El Eco del Isuela, nº 2, pág. 7. (Antonio Tormes Royo). Boletín informativo de la Asociación Cultural "Amigos de la Villa de Calceña".
5. www.calatayud.org

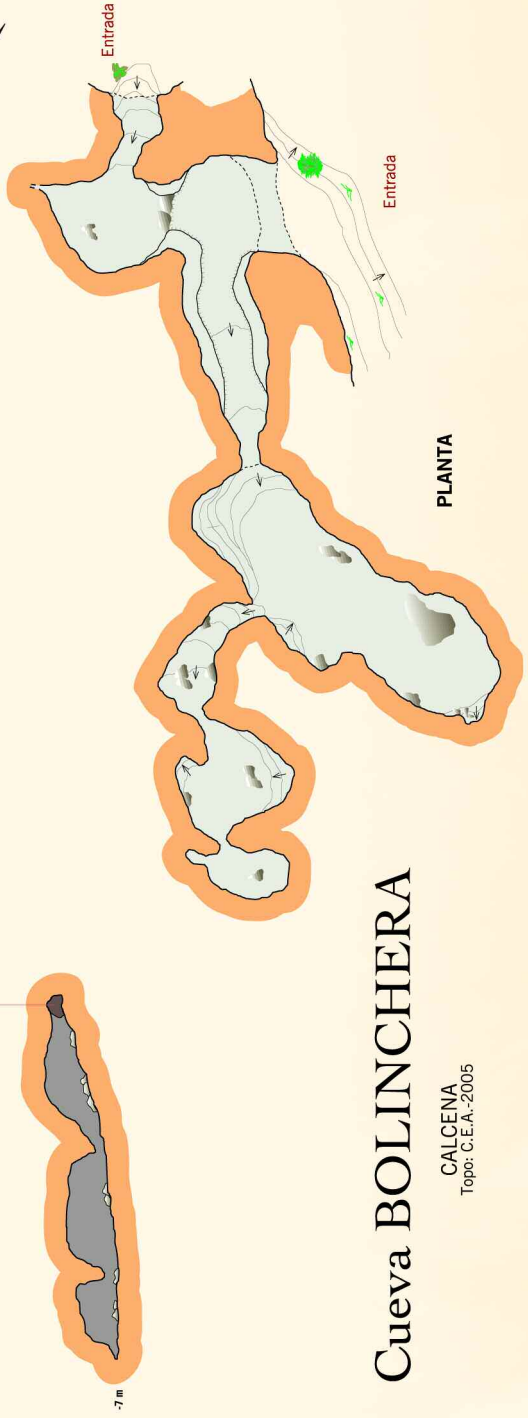
Foto inferior izquierda y centro: Restos cerámicos y fragmento de cráneo hallados durante la excavación (foto: C. Mazo).



5 m



ALZADO



PLANTA

Cueva BOLINCHERA

CALCENA
Topo: C.E.A.-2005