

Cueva del Caladizo

Espeleometría

Desnivel: -11 m
Desarrollo: 31 m
Recorrido: 40 m

Provincia

ZARAGOZA

Comarca

ARANDA

Municipio

CALCENA

Zona

CERRO RASO

Paraje

EL CALADIZO

Macizo

SIERRA DEL MONCAYO

Unidad litológica

BRECHAS CALIZO-DOLOMÍTICAS Y
DOLOMIAS VACULARES TRIÁSICO

Hoja cartográfica

25-15 (381-ILLUECA) 1:50.000

Coordenadas

X: 604.645 Y: 4613.310 Z: 905 m
(UTM ED50)

Fecha exploración

05-10-1994 (S.E.C.E.M.)

Fecha topografía

05-10-1994 (C.E.C.E.M.) / 08-11-2006
(C.E.A.)

HISTORIA

La cueva es explorada y topografiada por primera vez en octubre del año 1994, por miembros de la Sección de Espeleología del Centro Excursionista Moncayo (Tarazona).⁽¹⁾

En noviembre del año 2006, miembros del Centro de Espeleología de Aragón (Zaragoza) realizan un nuevo plano topográfico de la cavidad.

LOCALIZACIÓN

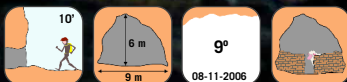
Se halla en la margen izquierda del Río Isuela, al pie de las faldas de la Sierra del Moncayo, dentro del término municipal de Calcena, al noroeste de la localidad.

Para localizar su boca de entrada partiremos de Calcena en dirección a Purujosa por la carretera A-2302. A unos 2,6 kilómetros, pasado el km. 12, en unas curvas a la izquierda, podremos observar la cavidad en un barranco de la ladera derecha a unos cincuenta metros por encima de la carretera. Estacionando el vehículo en un pequeño ensanche antes de las curvas, subiremos entre pinos y matorrales por la pronunciada ladera, en dirección al barranco, hasta alcanzarla en lo alto de éste, bajo un pequeño farallón calizo.

DESCRIPCIÓN

La cavidad se compone de una única galería ascendente de escasos 30 metros de longitud, que se ha desarrollado hacia el noroeste.

Como otras cavidades de la zona, ésta también ha sido utilizada como refugio y paridera para el ganado. Cuenta con dos bocas de acceso, una en la base del escarpe, amplia y semicircular y parcialmente protegida por un enorme muro que se atraviesa por una puerta de madera, y otra abierta en la bóveda de la galería, de di-



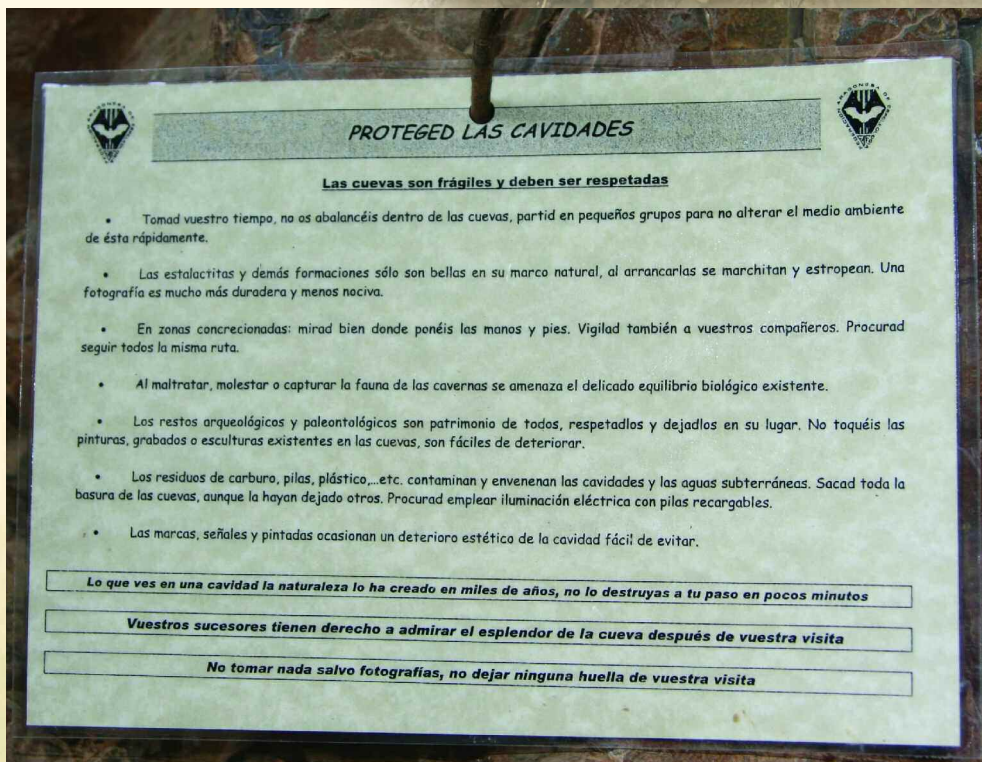

Boca de la cueva desde el interior.

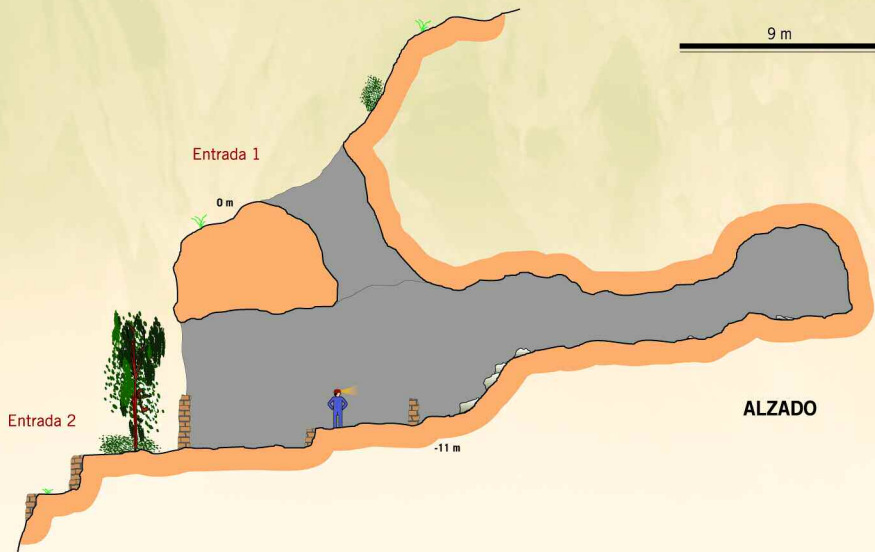


fácil acceso y que es la que da el nombre a la cueva y hace que aumente su luminosidad. En la galería interior, observaremos varias terrazas que hasta hace pocos años servirían para las diversas clasificaciones ganaderas.

Bibliografía:

1. SECCIÓN DE ESPELEOLOGÍA DEL C. E. M. (1995). *Catalogación de Cavernas del Moncayo*. 1994-1995. -Pág. 56-.
2. BENZAL PÉREZ, Jesús. (Diciembre 1998). *Definición de las Cavernas del Moncayo como Refugio de Quirópteros*. Informe 27 y anexos. -Pág. 53-.





Cueva del CALADIZO

CALCENA
Topo: C.E.A.-2006

