



# Cueva Boalar

## Espeleometría

Desnivel: -10 m

Desarrollo: 45 m

Recorrido: 22 m

## Provincia

ZARAGOZA

## Comarca

CAMPO DE CARIÑENA

## Municipio

AGUILÓN

## Zona

CERRO DESGARRADERO

## Paraje

LA SIERRA - EL BOALAR

## Macizo

SIERRA DE HERRERA

## Unidad litológica

CALIZAS NODULOSAS, TABLEADAS Y CON ESPONJAS JURÁSICO

## Hoja cartográfica

27-17 (439-AZUARA) 1:50.000

## Coordenadas

X: 666.361 Y: 4575.267 Z: 760 m

(UTM ED50)

## Fecha exploración

23-05-2007 (C.E.A.)

## Fecha topografía

23-05-2007 (C.E.A.)

## HISTORIA

Conocida desde antaño por los pastores del lugar que la empleaban como redil para guardar ganado, la cueva es citada en el año 1992 en relación a la prospección que en ella se hizo buscando quirópteros.<sup>(1)(2)(3)(4)</sup>

En mayo del año 2007, miembros del Centro de Espeleología de Aragón (Zaragoza) realizan el plano topográfico de la cavidad.

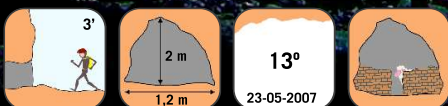
## LOCALIZACIÓN


La cueva se halla dentro del término municipal de Aguilón, al nordeste del cerro Desgarradero.

Para acceder a ella, tomaremos desde el pueblo de Aguilón la carretera asfaltada que desde la iglesia lleva hacia la localidad de Azuara. Aproximadamente a 1 kilómetro nos desviaremos por un camino a la izquierda, que tras recorrer hacia el norte cerca de 300 metros, gira en dirección oeste hacia la Ermita de San Cristóbal. Después de unos 3,6 kilómetros llegaremos a un amplio cruce cercano al Corral de Royariza, donde nos desviaremos hacia la izquierda, en dirección norte. Tras recorrer otros 2 kilómetros, seguiremos una nueva pista a la izquierda y poco transitada, que asciende por un estrecho y herboso barranco hasta el inicio de un campo de labranza. Dejando el vehículo en ella, localizaremos la cueva a unos 8 metros por encima del cauce del barranco, en su ladera derecha, en un pequeño escarpe anterior a dicho campo.

## DESCRIPCIÓN

La cavidad se halla en la cara este de un pequeño risco calizo, y consta de una gran sala descendiente, siguiendo un inclinado plano de estratificación de unos 21 metros de longitud por unos 17 metros de ancho y con una altura media de unos 5 metros. A esca-






Arriba: La luz penetra por la boca iluminando la cavidad.

Foto inferior: Singulares cristalizaciones colmatan una fisura.

unos metros de la rectangular entrada, un pequeño muro de piedras muestra su pasado acondicionamiento y empleo por el hombre. Desde ella, una pedregosa y arcillosa rampa nos permite profundizar hasta los 10 metros, donde por un lado se colmata de tierra y piedras, y por otro, en dirección sureste, se abre



una chimenea de unos 11 metros de altura sin posible continuación.

### Bibliografía:

1. ESTRADA PEÑA, Agustín; SÁNCHEZ ACEDO, Caridad; PERIBAÑEZ LÓPEZ, Miguel Angel; BALCELLS ROCAMORA, Enrique; SERRA COBO, Jordi. (1988). *Nuevos datos relativos a la distribución de los Ixodoidea en España. III. Garrapatas de Quirópteros*. Revista Ibérica Parasitología, nº 48.
2. SERRA COBO, Jordi; AMENGUAL PIERAS, Blanca; ESTRADA PEÑA, Agustín. (1992). *Nuevos datos sobre los rinolífidos de Aragón*. Historia Natural, 91.
3. SERRA COBO, Jordi; AMENGUAL PIERAS, Blanca; ESTRADA PEÑA, Agustín. (1992). *Nuevos datos sobre los quirópteros de Aragón*. Historia Natural, 91.
4. ALCALDE, Juan Tomas; ARTAZCOZ, Alberto; TRUJILLO, Domingo. (2005). *Censo de Colonias de Murciélagos en Zaragoza 2005*. -Pág. 25-.



Cristales de calcita.

# Cueva de BOALAR

AGUILÓN  
Topo: C.E.A.-2007

