



# Cueva de Peña Foradada

## Espeleometría

Desnivel: +9 m

Desarrollo: 55 m

Recorrido: 18 m

## Provincia

ZARAGOZA

## Comarca

CAMPO DE CARIÑENA

## Municipio

AGUILÓN

## Zona

BARRANCO DE VALDEAGUILÓN

## Paraje

PEÑA FORADADA

## Macizo

SIERRA DE HERRERA

## Unidad litológica

CALIZAS CON ONCOLITOS DE HIGUERUELA

## JURÁSICO

## Hoja cartográfica

27-17 (439-AZUARA) 1:50.000

## Coordenadas

X: 663.657 Y: 4575.040 Z: 723 m

(UTM ED50)

## Fecha exploración

26-04-2006 (C.E.A.)

## Fecha topografía

26-04-2006 (C.E.A.)

## HISTORIA

Dada su proximidad al asentamiento de la Edad de Bronce situado en la meseta superior de la rocosa Peña Foradada, posiblemente la cueva ya era conocida y utilizada hace unos 1.500 años a.C.

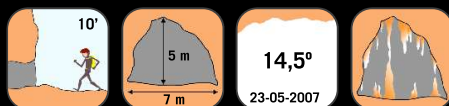
Recientemente, en mayo del año 2007, miembros del Centro de Espeleología de Aragón (Zaragoza) realizan el plano topográfico de la cavidad.

## LOCALIZACIÓN


La cueva se encuentra en la margen derecha del Barranco de Valdeaguilón, afluente del Río Huerva, en la parte occidental del monte Desgarradero y al norte de la localidad de Aguilón.

Para llegar a ella tomaremos la carretera A-1101, que desde Aguilón se dirige a la cercana población de Villanueva de Huerva. A unos 1.200 metros de Aguilón observaremos a la derecha una sobresaliente mole calcárea con verticales paredes. Esta recibe el nombre de Peña Foradada, y en uno de sus escarpes orientados al norte se abre la pequeña cavidad. Para acceder a ella, estacionaremos nuestro vehículo en un ensanche de la carretera, anterior al km. 37, y junto al pinar. Desde este punto, descenderemos al cauce del barranco y ascenderemos posteriormente por la ladera izquierda de la peña, ganando altura progresivamente, hasta visualizar, cercano ya a la parte superior, un amplio abrigo en una de sus abruptas paredes. Acercándonos a él, habremos alcanzado la cavidad.

También podemos aproximarnos a la cueva tomando el camino de Barbillida, que partiendo desde 200 metros antes de Aguilón pasa cerca de la parte superior de la Peña Foradada.








La cueva se desarrolla siguiendo una pequeña fractura del terreno.

Página anterior: Entrada a la cavidad.

## ■ DESCRIPCIÓN

El interés de la cueva radica en su posible empleo por el hombre desde épocas remotas. Su amplia boca, de 7 metros de ancho por 5 de alto, se abre próxima a la meseta superior del cerro. En su cara E, un pequeño hueco elevado permite alcanzar un alargado conducto desarrollado en dirección suroeste-noreste. Al O del abrigo, una alta grieta con una anchura de 60 cm., comunica con una elevada galería en dirección suroeste. Ésta, de mayor amplitud, concluye en una reducida sala en la que se ha formado algún espeleotema y donde se observan diversos huesos de ovejas y cabras.





# Cueva de PEÑA FORADADA

AGUILÓN  
Topo: C.E.A.-2007

